

prot. n° 38001
del 5-set-2023

**AVVISO REGIONALE DI PROTEZIONE CIVILE
PER IL RISCHIO METEO-IDROGEOLOGICO E IDRAULICO N. 23248**

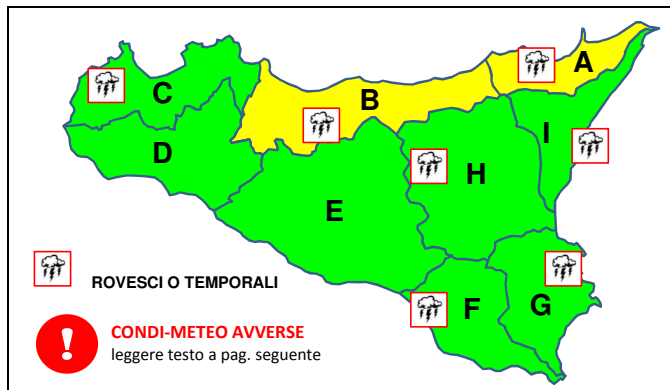
(D.Lgs. n° 1 del 02/01/2018, Direttiva P.C.M. 27/02/2004 e ss.mm.ii., DPRS n° 626/GAB del 30/10/2014 - Sistema di allertamento per rischio idrogeologico e idraulico)

VALIDITA': dalle ore 16:00 del 5-set-2023 fino alle ore 24:00 del 6-set-2023

RISCHIO METEO-IDROGEOLOGICO E IDRAULICO (vedi Avvertenze)

LIVELLI DI ALLERTA PER OGGI 5/9/2023

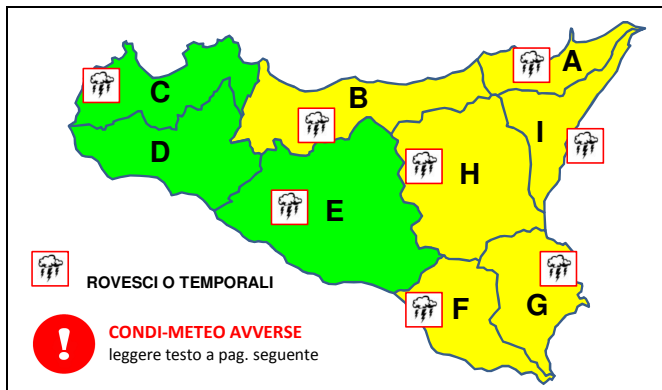
(di regola, dall'emissione alle ore 24:00)



EOLIE: ZONA A - USTICA, EGADI: ZONA C - PANTELLERIA: ZONA D - PELAGIE: ZONA E

LIVELLI DI ALLERTA PER DOMANI 6/9/2023

(di regola, dalle ore 0:00 fino alle ore 24:00)

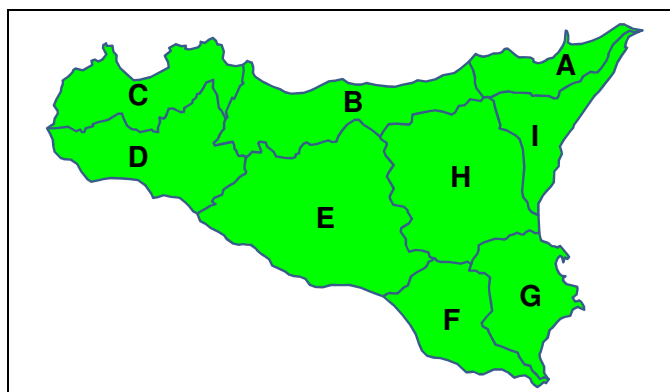


EOLIE: ZONA A - USTICA, EGADI: ZONA C - PANTELLERIA: ZONA D - PELAGIE: ZONA E

RISCHIO IDRAULICO (Vedi Avvertenze)

LIVELLI DI ALLERTA PER OGGI 5/9/2023

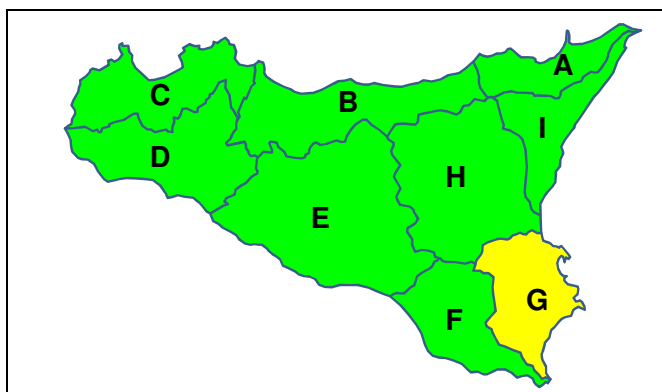
(di regola, dall'emissione alle ore 24:00)



EOLIE: ZONA A - USTICA, EGADI: ZONA C - PANTELLERIA: ZONA D - PELAGIE: ZONA E

LIVELLI DI ALLERTA PER DOMANI 6/9/2023

(di regola, dalle ore 0:00 fino alle ore 24:00)



EOLIE: ZONA A - USTICA, EGADI: ZONA C - PANTELLERIA: ZONA D - PELAGIE: ZONA E

LIVELLI DI ALLERTA ADOTTATI E FASI OPERATIVE ATTIVATE

TIPO DI RISCHIO	LIVELLI DI ALLERTA E FASI OPERATIVE PER OGGI			
	VERDE GENERICA VIGILANZA	GIALLA ATTENZIONE	ARANCIONE PREALLARME	ROSSA ALLARME
IDROGEOLOGICO E IDRAULICO ⁽¹⁾	D, E			
IDROGEOLOGICO E IDRAULICO PER TEMPORALI ⁽²⁾	C, F, G, H, I	A, B		
IDRAULICO ⁽³⁾	TUTTA LA REGIONE			

TIPO DI RISCHIO	LIVELLI DI ALLERTA E FASI OPERATIVE PER DOMANI			
	VERDE GENERICA VIGILANZA	GIALLA ATTENZIONE	ARANCIONE PREALLARME	ROSSA ALLARME
IDROGEOLOGICO E IDRAULICO ⁽¹⁾	D			
IDROGEOLOGICO E IDRAULICO PER TEMPORALI ⁽²⁾	C, E	A, B, F, G, H, I		
IDRAULICO ⁽³⁾	A, B, C, D, E, F, H, I	G		

(1) Le possibili criticità idrauliche sono riferite ai bacini minori (< 50 kmq) e alle aree urbanizzate
(2) Come sopra, con forzante Meteo
(3) Condizioni diffuse di possibile criticità idraulica nei bacini maggiori (> 50 kmq)

**VEDI DISPOSIZIONI GENERALI
E AVVERTENZE**

NOTE IN CASO DI ROVESCIO O TEMPORALI, PRESTARE PARTICOLARE ATTENZIONE AI DEFLUSSI NELLE AREE URBANE E NEI LUOGHI FREQUENTATI DALL'UOMO ANCHE IN PROSSIMITA' DEI CORSI D'ACQUA

FASI OPERATIVE ATTIVATE PER IL DRPC-SICILIA	PER OGGI:	5/9/2023	ATTENZIONE ATTENZIONE
	PER DOMANI:	6/9/2023	

SEGUE AVVISO



prot. n° 38001
del 5-set-2023

**AVVISO REGIONALE DI PROTEZIONE CIVILE
PER IL RISCHIO METEO-IDROGEOLOGICO E IDRAULICO N. 23248**

(D.Lgs. n° 1 del 02/01/2018, Direttiva P.C.M. 27/02/2004 e ss.mm.ii., DPRS n° 626/GAB del 30/10/2014 - Sistema di allertamento per rischio idrogeologico e idraulico)

VALIDITA': dalle ore 16:00 del 5-set-2023 fino alle ore 24:00 del 6-set-2023

**OPERAZIONI DI RILASCIO IN ALVEO PREVISTE E/O IN ATTO COMUNICATE DAI GESTORI DELLE DIGHE
(in parentesi: il bacino principale, il corso d'acqua a valle e le portate di scarico dichiarate in mc/s):**

ARANCIO (Carboj, Carboj; 1), DIRILLO (LICODIA EUBEA) (Acate, Dirillo; 10), MARCHESA (San Bartolomeo, Sirignano; 1,2), PRIZZI (Verdura, Raia; 3), RUBINO (Birgi, Fastaia; 2)

IN RELAZIONE ALLE SOPRA INDICATE OPERAZIONI, POTREBBERO VERIFICARSI FENOMENI LOCALIZZATI E/O DIFFUSI DI ESONDAZIONE LUNGO I CORSI D'ACQUA A VALLE DELLE DIGHE. LE STRUTTURE LOCALI DI PROTEZIONE CIVILE ADOTTERANNO, AL RIGUARDO, LE PROCEDURE PREVISTE NEI PROPRI PIANI DI PROTEZIONE CIVILE PER IL RISCHIO IDROGEOLOGICO E IDRAULICO

DOCUMENTI DI RIFERIMENTO EMESSI DAL DPC/CENTRO FUNZIONALE CENTRALE:

VALUTAZIONI METEOROLOGICHE NUMERICHE	del	5-set-2023	PREVISIONI METEO SINOTTICHE NAZIONALI	del	5-set-2023
BOLLETTINO DI VIGILANZA METEOROLOGICA NAZIONALE	del	5-set-2023			
<input checked="" type="checkbox"/> L'AVVISO DI CONDIZIONI METEOROLOGICHE AVVERSE	del	5-set-2023	n. 23059	Prot. DPC/PRE/44452	

FENOMENI PREVISTI

per la giornata di oggi 05-set-23

per la giornata di domani 06-set-23

Da isolate a sparse, localmente anche a carattere di rovescio o temporale, sui settori orientali e tirrenici centrali, con quantitativi cumulati puntualmente moderati. Generalmente deboli sulle restanti zone

PRECIPITAZIONI

Sparse, anche a carattere di rovescio o temporale, sui settori orientali, con quantitativi cumulati generalmente moderati sui settori ionici della Sicilia sud-orientale, da deboli a puntualmente moderati sulle restanti zone; da isolate a sparse, anche a carattere di rovescio o temporale, sul resto dei settori settentrionale e centrale, con quantitativi cumulati deboli

Assenti

NEVICATE

Assenti

Nessun fenomeno significativo

VISIBILITA'

Nessun fenomeno significativo

Senza variazioni di rilievo

TEMPERATURE

Senza variazioni di rilievo

Forti dai quadranti settentrionali, con raffiche di burrasca sui settori ionici e rinforzi fino a burrasca forte sui rilievi

VENTI

Forti dai quadranti settentrionali, con rinforzi di burrasca in particolare sui versanti ionici, fino a burrasca forte lungo i settori appenninici

Molto mossi il Tirreno meridionale, lo Stretto di Sicilia e localmente agitato lo Ionio

MARI

Molto mossi i bacini meridionali, fino ad agitato lo Ionio occidentale

CONDI-METEO AVVERSE

DAL MATTINO DI DOMANI + 18-24 H SI PREVEDONO PRECIPITAZIONI SPARSE E LOCALMENTE INSISTENTI ANCHE A CARATTERE DI ROVESCIO O TEMPORALE SUI SETTORI IONICI. I FENOMENI SARANNO CON ROVESCII DI FORTE INTENSITÀ LOCALI GRANDINATE FREQUENTE ATTIVITÀ ELETTRICA E FORTI RAFFICHE DI VENTO. PERSISTONO VENTI FORTI NORD-ORIENTALI CON RAFFICHE DI BURRASCA O BURRASCA FORTE SPECIE SETTORI IONICI. MAREGGIATE SULLE COSTE ESPOSTE

DISPOSIZIONI GENERALI

Si invitano tutti gli Enti cui la presente è diretta (elenco in calce), e i Sindaci in particolare, a predisporre le azioni di prevenzione previste nei propri piani di protezione civile in attuazione dei LIVELLI DI ALLERTA di cui al presente Avviso regionale.

LE FASI OPERATIVE VANNO ATTIVATE TRAMITE GECoS. In ragione delle criticità presenti nel territorio, le Autorità locali di protezione civile possono attivare Fasi Operative con livelli superiori a quelli del presente Avviso.

Si consultino la "TABELLA DEGLI SCENARI" e la "TABELLA DELLE FASI OPERATIVE" al seguente link: <https://tinyurl.com/yau3gzjo>

I responsabili locali di protezione civile sono invitati a prestare specifica attenzione alle condizioni meteorologiche locali e alle loro variazioni, talora non prevedibili e repentine, nonché ai conseguenti effetti al suolo anche se temuti o presumibili.

Si raccomanda di: 1) dare tempestiva diffusione del presente Avviso e 2) informare la **SORIS** sull'evoluzione della situazione.

Il presente Avviso è pubblicato su www.protezionecivilesicilia.it

Normativa di riferimento: <https://tinyurl.com/yau3gzjo>

Decreto Legislativo n.1 del 02/01/2018: "Codice della protezione civile"; DPRS del 27/01/2011 in GURS n. 8 del 18/02/2011: "Linee Guida per la redazione dei piani di protezione civile comunali e intercomunali in tema di rischio idrogeologico"; DPRS n° 626/GAB del 30/10/2014: "Direttiva regionale per la gestione organizzativa e funzionale del sistema di allerta per il rischio idrogeologico e idraulico ai fini di protezione civile"; Circolari del DRPC/CFD-Idro.

VALUTATORE: DAMIANI

CO-VALUTATORE: D'UGO

**IL DIRIGENTE DEL CFD-Idro
(BASILE)**

**IL DIRIGENTE GENERALE
CAPO DEL DIPARTIMENTO
(COCINA)**

Contatti: **Centro Funzionale Decentrato - Idro**
e-mail: centrofunzionale@protezionecivilesicilia.it
posta certificata: centrofunzionale@pec.protezionecivilesicilia.it

SORIS
numero verde 800 404040 - tel. 091 7433111 - fax 091 7074796/7
e-mail: soris@protezionecivilesicilia.it



prot. n° 38001
del 5-set-2023

**AVVISO REGIONALE DI PROTEZIONE CIVILE
PER IL RISCHIO METEO-IDROGEOLOGICO E IDRAULICO N. 23248**

(D.Lgs. n° 1 del 02/01/2018, Direttiva P.C.M. 27/02/2004 e ss.mm.ii., DPRS n° 626/GAB del 30/10/2014 - Sistema di allertamento per rischio idrogeologico e idraulico)

VALIDITA': dalle ore 16:00 del 5-set-2023 fino alle ore 24:00 del 6-set-2023

AVVERTENZE

RISCHIO IDROGEOLOGICO E IDRAULICO:

possibili criticità di tipo geomorfologico (frane) e/o di tipo idraulico nei piccoli bacini (< 50 kmq) e nelle aree urbanizzate.

RISCHIO IDRAULICO:

possibili criticità per fenomeni prevalentemente di tipo idraulico principalmente nell'ambito del reticolo idrografico naturale dei bacini maggiori (> 50 kmq) (alluvioni, esondazioni in aree di foce).

FORZANTE ROVESCII O TEMPORALI E CONDIZIONI METEOROLOGICHE AVVERSE

Le criticità idrogeologiche e idrauliche possono risultare sensibilmente più gravose in caso di rovesci o temporali o di condizioni meteorologiche avverse la cui localizzazione geografica, distribuzione e intensità sono connotati da elevata incertezza previsionale.

In presenza di condizioni strutturali inadeguate dei corsi d'acqua e delle reti fognarie e in caso di beni ubicati in prossimità o all'interno di zone vocate al dissesto idrogeologico e idraulico, le criticità possono manifestarsi in maniera più gravosa a prescindere dai quantitativi previsti e/o reali di pioggia.

Le operazioni effettuate dai gestori degli impianti di ritenuta possono causare fenomeni localizzati o diffusi di esondazione a valle delle dighe in relazione agli eventuali ulteriori apporti fluviali, nonché allo stato di manutenzione dei corsi d'acqua.

ELENCO DEI DESTINATARI DELL'AVVISO REGIONALE DI PROTEZIONE CIVILE PER IL RISCHIO METEO-IDROGEOLOGICO E IDRAULICO

Sindaci	Prefetture - UTG
Responsabili Uffici Comunali di P.C.	Corpo Nazionale Vigili del Fuoco tramite le Prefetture
Liberi Consorzi, Città Metropolitane	Comando Regionale Arma dei Carabinieri tramite le Prefetture
Responsabili P.C. Liberi Consorzi e Città Metropolitane	Compartimento Polizia Stradale Sic. Orientale tramite le Prefetture
Dipartimento Regionale della Protezione Civile	Compartimento Polizia Stradale Sic. Occidentale tramite le Prefetture
Autorità di Bacino del Distretto Idrografico	Comando Regionale Sicilia Guardia di Finanza tramite le Prefetture
- Servizio 1: Tutela delle risorse idriche	Direzioni Marittime tramite le Prefetture
Dipartimento Acque e Rifiuti	Capitanerie di Porto tramite le Prefetture
- Servizio 4: Gestione infrastrutture delle acque	CAI (Gruppo Regione Sicilia)
Dipartimento Agricoltura	CNSAS Corpo Naz.le Soccorso Alpino e Speleologico
- Servizio 5: Unità Operativa 3, SIAS	SUES 118
Dipartimento dello Sviluppo Rurale e Territoriale	CRI
Dipartimento Regionale Tecnico	ANAS
- Uffici Genio Civile	CAS
Dipartimento delle Infrastrutture, della Mobilità e dei Trasporti	RFI
Dipartimento Regionale Ambiente	ENEL - Sicilia
Comando del Corpo Forestale della Regione Siciliana	TERNA - Sicilia
- Ispettorati Ripartimentali delle Foreste	Enti Gestori Telefonia
ARPA - Agenzia Regionale Protezione Ambiente	ENI Integrated Crisis Center - Roma
Enti Parco (Alcantara, Etna, Madonie, Nebrodi, Sicani, Pantelleria)	SNAM Rete Gas - Distretto Sicilia
Riserve Naturali	SICILIAACQUE SpA
Dipartimento dei Beni Culturali e dell'Identità Siciliana	Enti Gestori Servizio Idrico Integrato
- Uffici Soprintendenza ai BB.CC.AA.	Ordini professionali (Architetti, Geologi, Geometri, Ingegneri, Agronomi e Forestali, Guide Alpine e Vulcanologiche)
Dipartimento per la Pianificazione Strategica	e, p.c.
Dipartimento per le Attività Sanitarie e Osservatorio Epidemiologico	Presidente della Regione Siciliana
Istituto Regionale per lo Sviluppo delle Attività Produttive (IRSAP)	Dipartimento della Protezione Civile
Consorzi di Bonifica	
Ufficio Tecnico per le Dighe - sez. Palermo	
Enti Gestori Dighe	